

Перечень пространственных данных

Данные материалы являются открытыми данными, в соответствии с требованием постановлением Правительства РФ № 583 от 10 июля 2013 г. «Об обеспечении доступа к общедоступной информации о деятельности государственных органов и органов местного самоуправления в информационно-телекоммуникационной сети "Интернет" в форме открытых данных» и статьей 19 Федерального закона Российской Федерации от 24 июля 2007 г. № 209-ФЗ «О развитии малого и среднего предпринимательства в Российской Федерации», и могут быть воспроизведены в любых средствах массовой информации в информационно – телекоммуникационной сети Интернет или на любых иных носителях без каких-либо ограничений по объему и срокам публикации. Это разрешение в равной степени распространяется на газеты, журналы, радиостанции, телеканалы, сайты и страницы сети Интернет. Перепечатка или ретрансляция данных возможна при условии ссылки на сайт Администрации городского поселения Верхние Серги. Любой Пользователь сайта, в случае обнаружения в предоставляемых данных неточностей или ошибок, вправе обратиться с жалобой путем заполнения соответствующей формы.

Наименование



- №1 сведения о местах нахождения объектов дорожного сервиса, площадках отдыха водителей, стоянках (парковках) транспортных средств




- №2 сведения о местах нахождения объектов, в отношении которых выданы разрешения на строительство или реконструкцию





- №3 сведения о местах нахождения администраций муниципальных образований, иных органов местного самоуправления, в том числе образования, труда, социальной защиты, спорта, культуры и искусства




- №4 сведения о местах нахождения остановочных пунктов общественного транспорта (муниципальные маршруты)


 - №5 сведения о местах нахождения остановочных пунктов общественного транспорта (межмуниципальные маршруты)

 - №6 сведения о местах нахождения аварийных домов и жилых домоов, признанных непригодными для проживания


 - №7 сведения о местах санкционированного размещения твердых коммунальных отходов, полигонов бытовых отходов

 - №8 сведения о местах нахождения пунктов геодезических сетей специального назначения, созданных за счет средств местного бюджета

 - №9 сведения о местах организации и проведения ярмарок, организаторами которых являются органы местного самоуправления

 - №10 сведения из муниципальных реестров социально ориентированных некоммерческих организаций-получателей поддержки

 - №11 сведения о местах нахождения службы психологической помощи, бесплатной юридической помощи

 - №12 сведения о местах нахождения подразделений муниципальной пожарной охраны

Пространственные данные

Автор: Vsergi

Найденная тема: [Средства обнаружения аварийно-спасательных служб](#) и [задачи в области геоинформационных технологий специального назначения на решение](#)